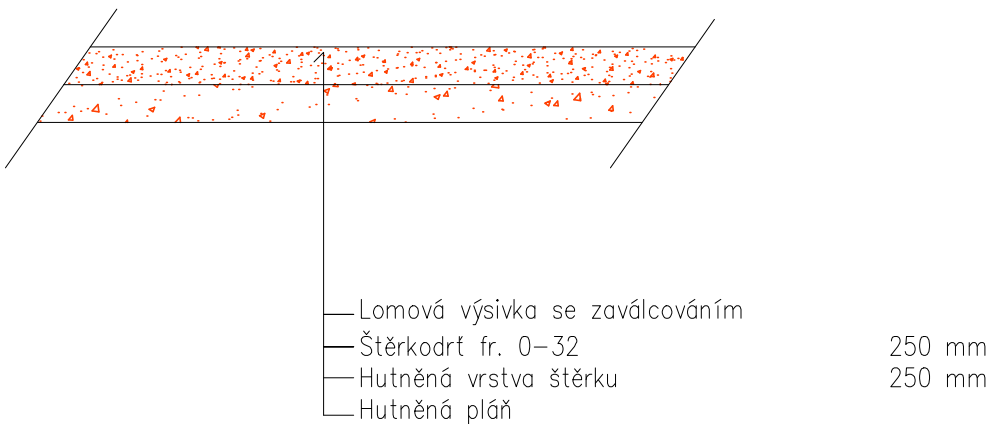





Vzorový řez pojízdné plochy M1:50



POZNÁMKA : Rozsah zpevněných ploch viz. Koordinační situace stavby.  
Zemní pláň bude hutněna tak, aby vykazovala Edef2=45 MPa.

Zodp. projektant	Vypracoval	Kreslil	PROJEKTOVÁNÍ <b>VRÁNA JAROSLAV</b> OKRUŽNÍ 1728 393 01 Pelhřimov		
Vrána Jaroslav	Vrána Jaroslav	Vrána Jaroslav			
					
Kraj : Vysočina		Místo : Kamenice/Lipou		Formát :	A4
Investor : AGRONOVA M&P spol. s r. o. Kamenice/Lipou				Datum :	10/2025
Akce : SKLAD BRAMBOR V ZEMĚDĚLSKÉM AREÁLU AGRONOVA KAMENICE NAD LIPOU				Účel :	DPS
				Č. Zakázky :	
Stavební objekt :				Měřítko :	Číslo výkr. :
Výkres : VZOROVÝ ŘEZ POJÍZDNÉ PLOCHY				1 : 50	D.1.1.2.6